

Pospíšil Jiří, Ing.

Od: Truněček Libor
Odesláno: 16. listopadu 2011 14:03
Komu: Pospíšil Jiří, Ing.
Předmět: RE: Sítě ke stavbě Častolovice

Situace sítí předána fyzicky projektantům v pondělí 14.11.2011 u mne na poradě.

Libor Truněček

Správa železniční dopravní cesty, státní organizace

Správa dopravní cesty Hradec Králové

organizační jednotka
Správa elektrotechniky a energetiky

U Fotochemy 259, 501 01 Hradec Králové

Tel: 9723 42388; 724 985 000
e-mail: truneczek@szdc.cz
www.szdc.cz

From: Pospíšil Jiří, Ing.

Sent: Thursday, November 03, 2011 1:16 PM

To: Šimůnek Jindřich; Čech Jiří, Ing.; Albrecht Petr; Truněček Libor; Doležal Karel

Cc: Pohanka Jan, Ing.; Svoboda Vladimír; Jirowetz Jan, Ing.; Červený Jindřich, Ing.; Krtička Jiří, Ing.; Šíp Libor, Ing.; Bače Jan, Ing.

Subject: Sítě ke stavbě Častolovice

Ve 3 přílohách předávám požadavek projektanta na podklady o stávajících inženýrských sítích pro PD stavby „Zvýšení kapacity trati Týniště n.O. – Častolovice - Solnice, 2. část, rekonstrukce žst. Častolovice“. Z rozdělovníku průvodního dopisu lze tušit, že požadavek v písemné formě dostaly přímo SBBH, ST, SSZT a SEE, ale není tam uvedena SMT. Bez ohledu na dříve uvedené ale prosím o vyjádření k sítím všechny naše správy se zasláním na mou adresu. Já pak vše odešlu společně projektantovi.

Děkuji.

Ing. Jiří Pospíšil

Správa železniční dopravní cesty, státní organizace

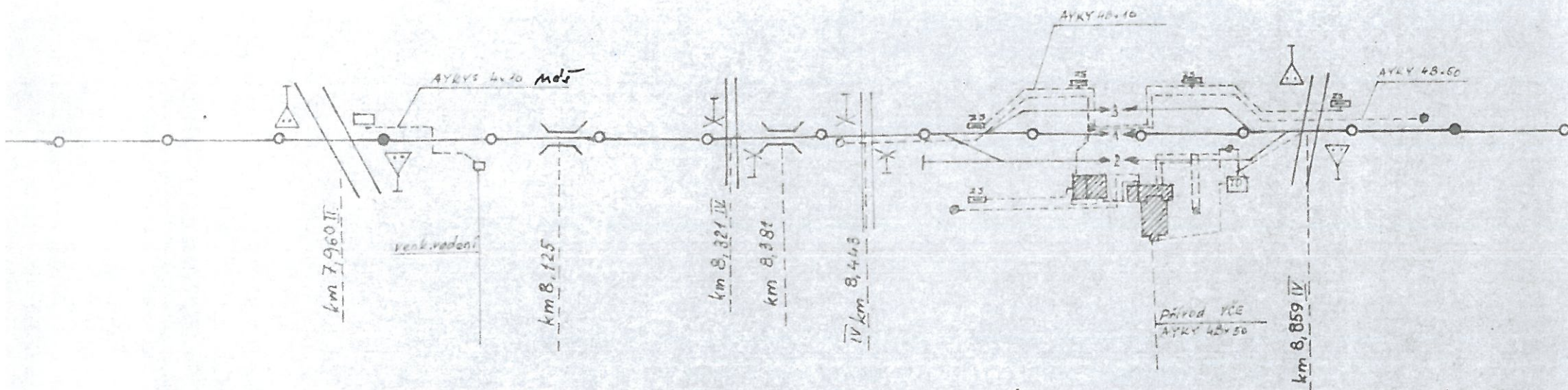
Správa dopravní cesty Hradec Králové
organizační jednotka

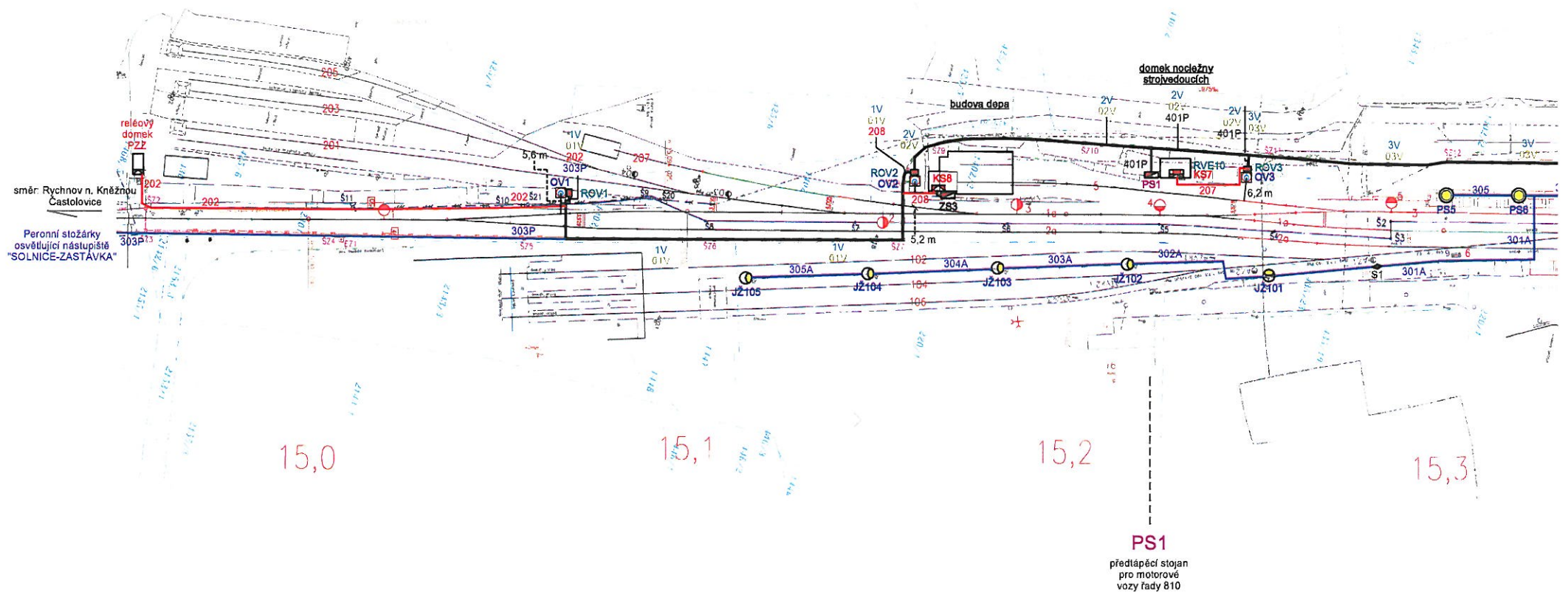
Vedoucí odboru technického rozvoje

U Fotochemy 259, 501 01 HRADEC KRÁLOVÉ
Tel.: 972 341 268
Mobil: 724 564 827
www.szdc.cz

8

9





RYCHNOV NAD KNĚŽNOU - ZASTÁVKA



1 : 500

ZASTÁVKA RYCHNOV NAD KNĚŽNOU

POLOHOVÝ PLÁN KABELOVÝCH ROZVODŮ

2005-06-02 Archiv: Autorský /... / D-TYNIST / RYCHNOV ZAST / PP, SKF

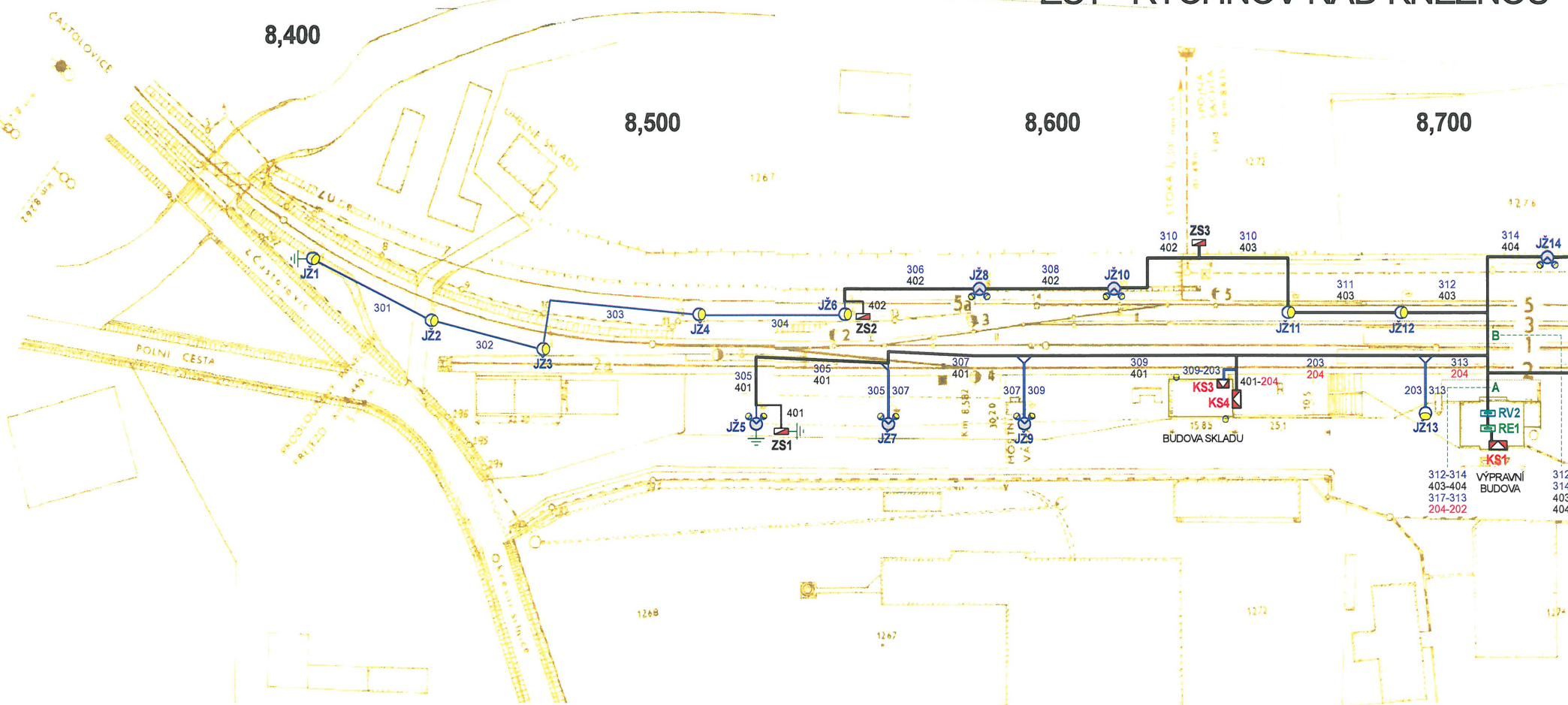
ŽST RYCHNOV NAD KNĚŽNOU

8,400

8,500

8,600

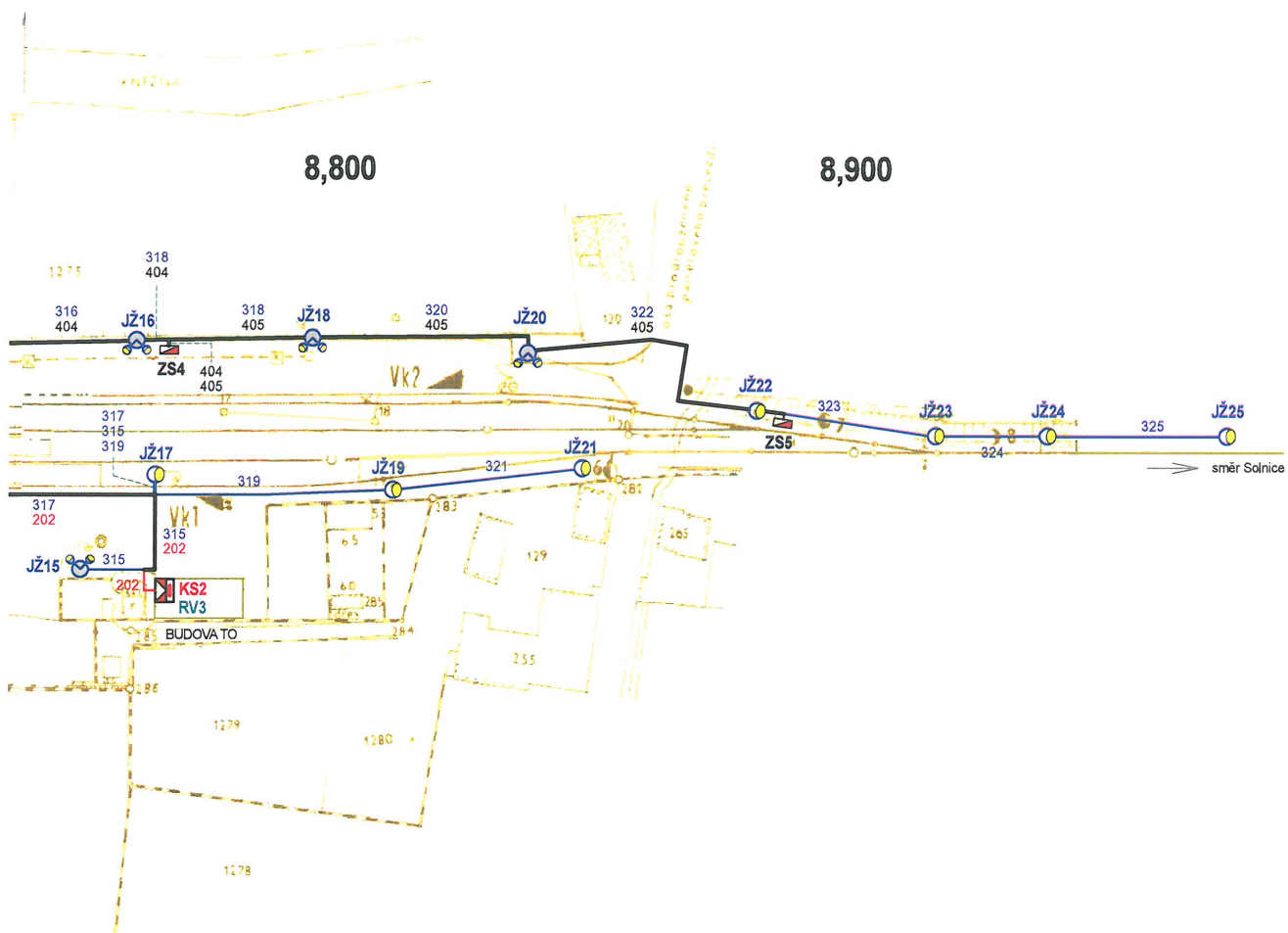
8,700

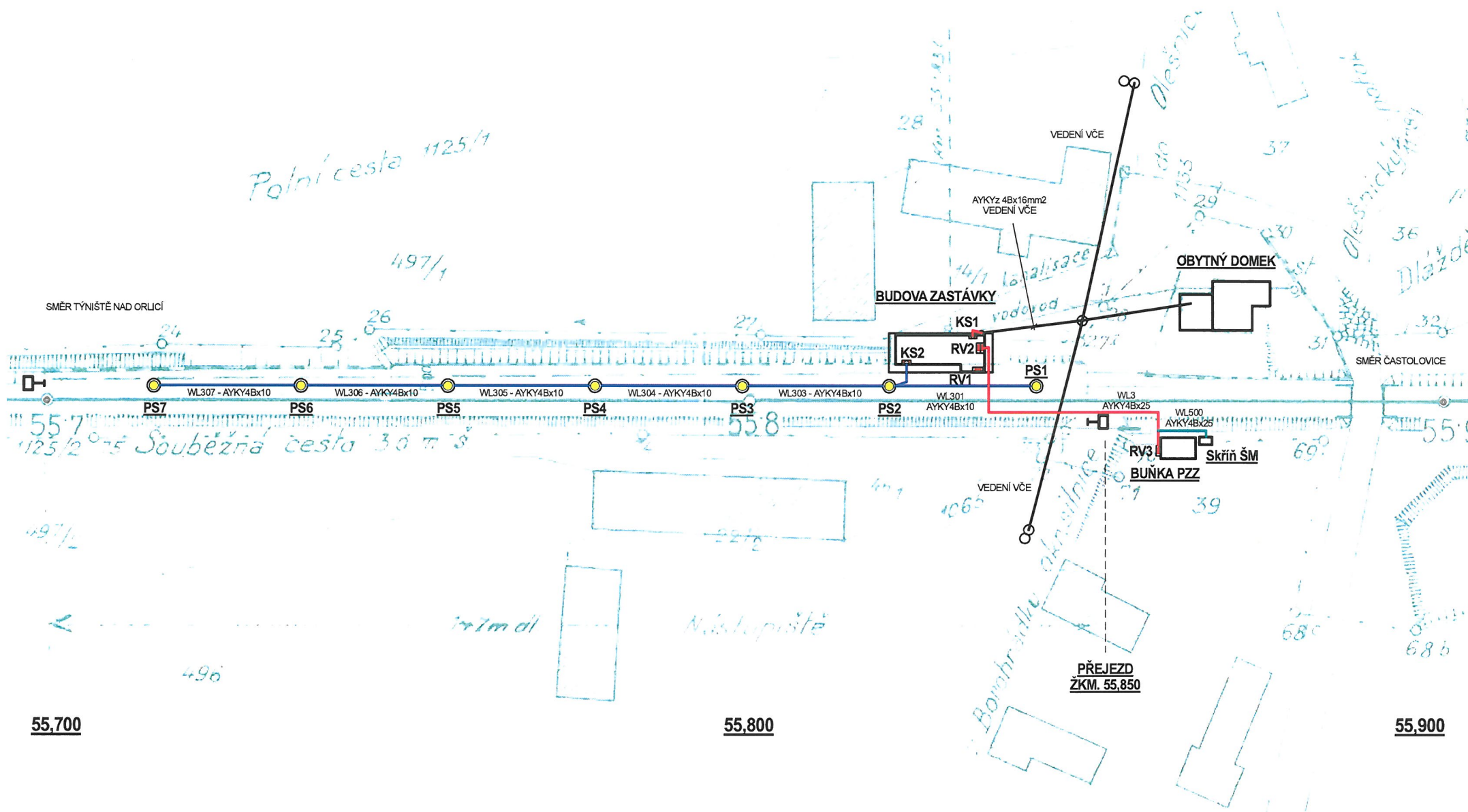


ŽST. RYCHNOV NAD KNĚŽNOU - 54140

POLOHOVÝ PLÁN KABELOVÝCH ROZVODŮ

2010-05-21 Archiv: Autosketch / * / D-Náchod / Rychnov / pp . SKF





55,700

55,800

55,900

1 : 500

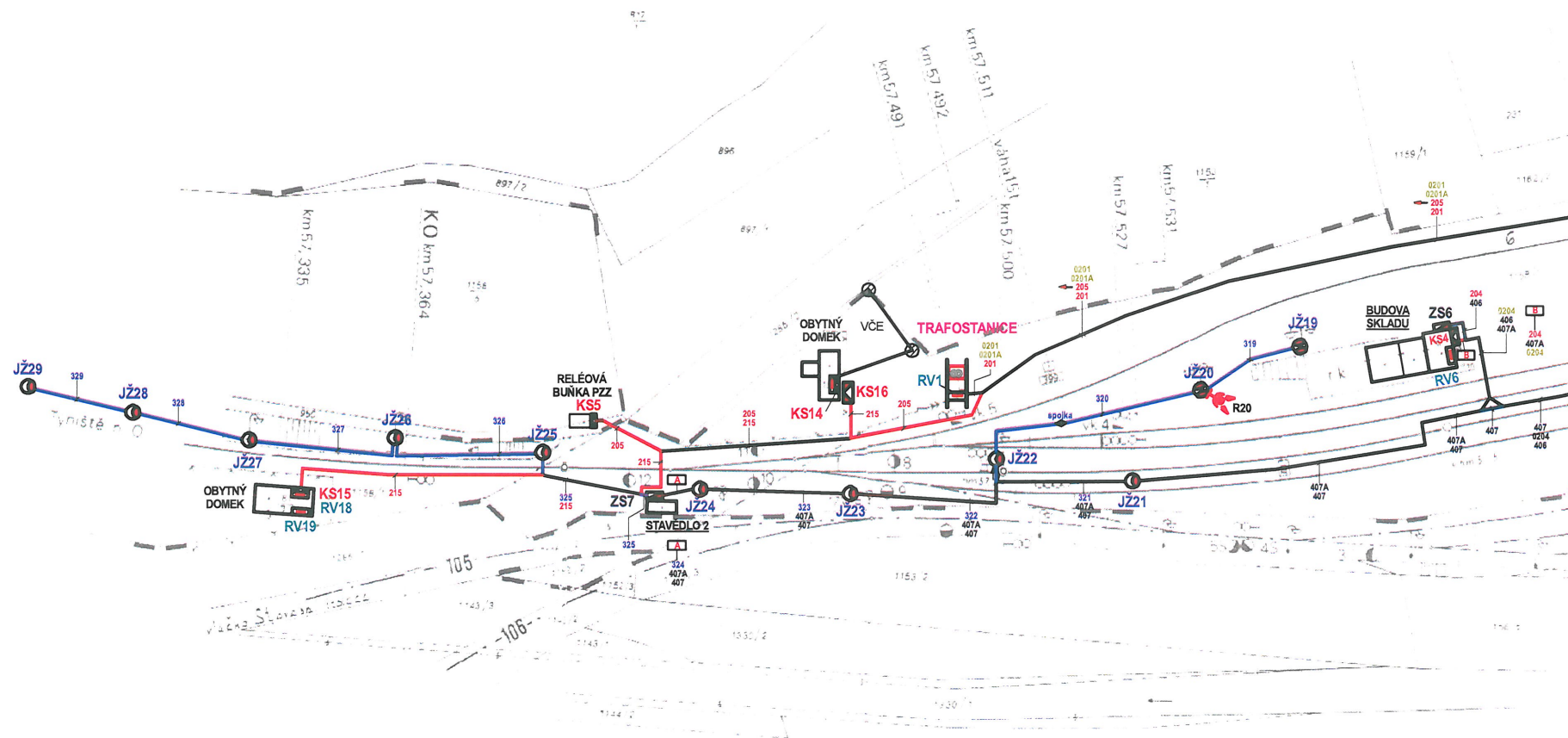
ZASTÁVKA ČESTICE	POLOHOVÝ PLÁN
2005-07-15 Archiv: Autosketch /... / D-NÁCHOD / ČESTICE / PP . SKF	

ŽST ČASTOLOVICE

Polohový plán kabelového vedení

2007-10-01

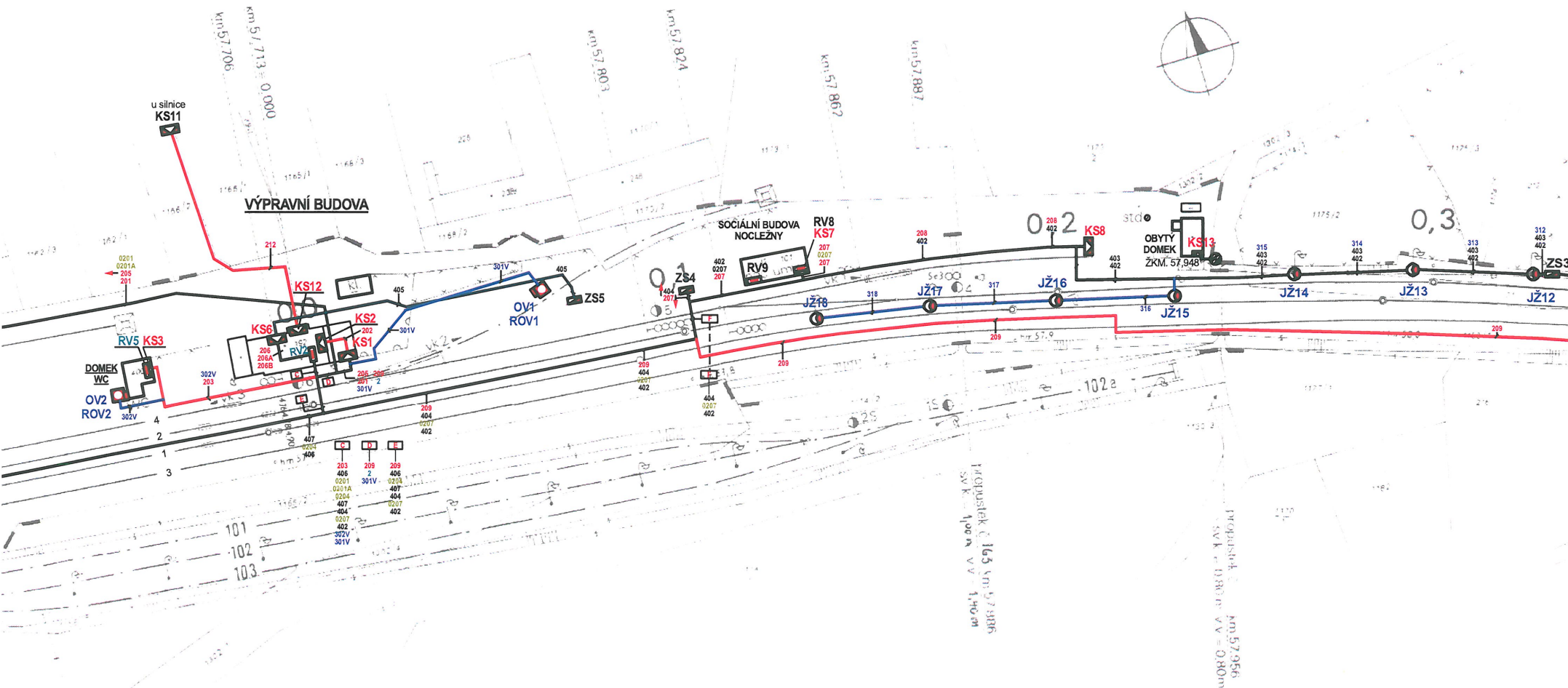
Archiv: Autosketch / */ Castolovice / pp. SKF



57,400

57,500

57,600

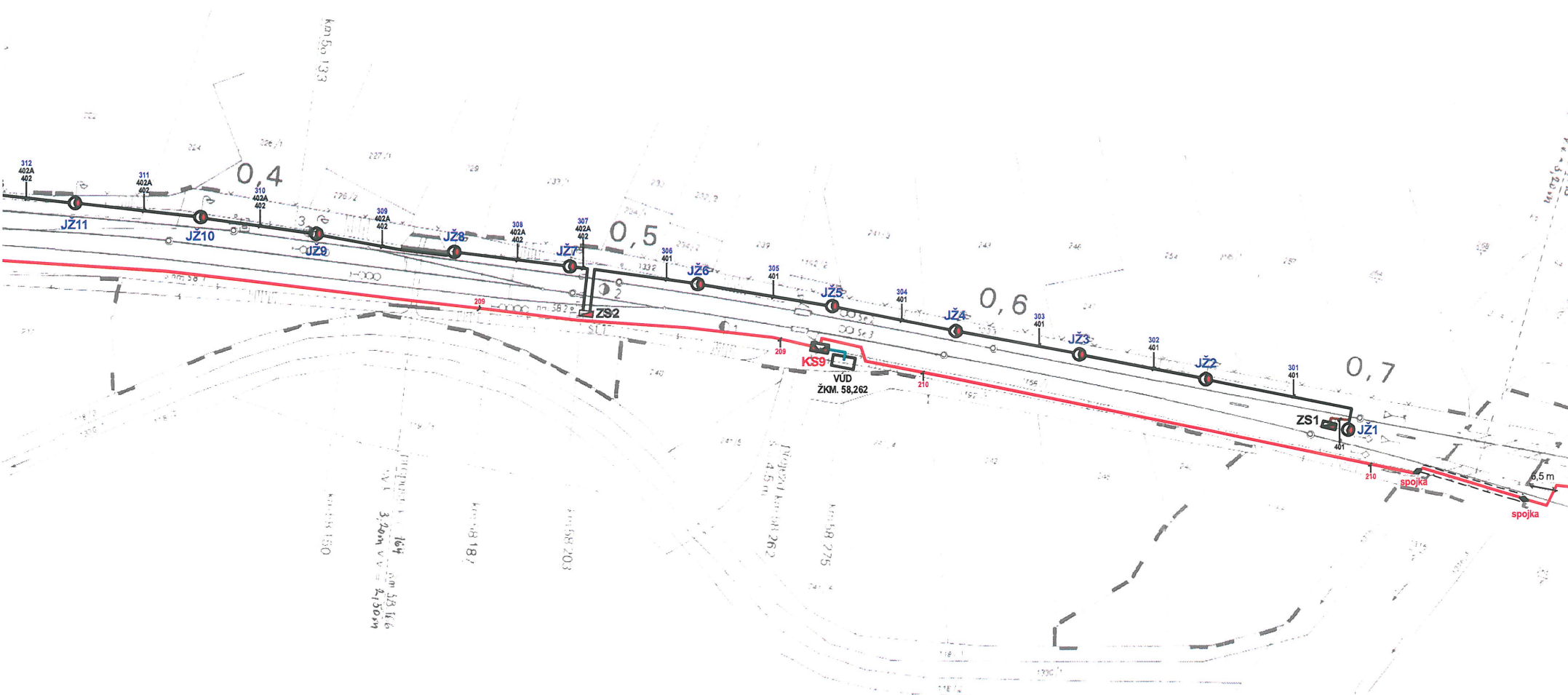


57,700

57,800

57,900

58,000



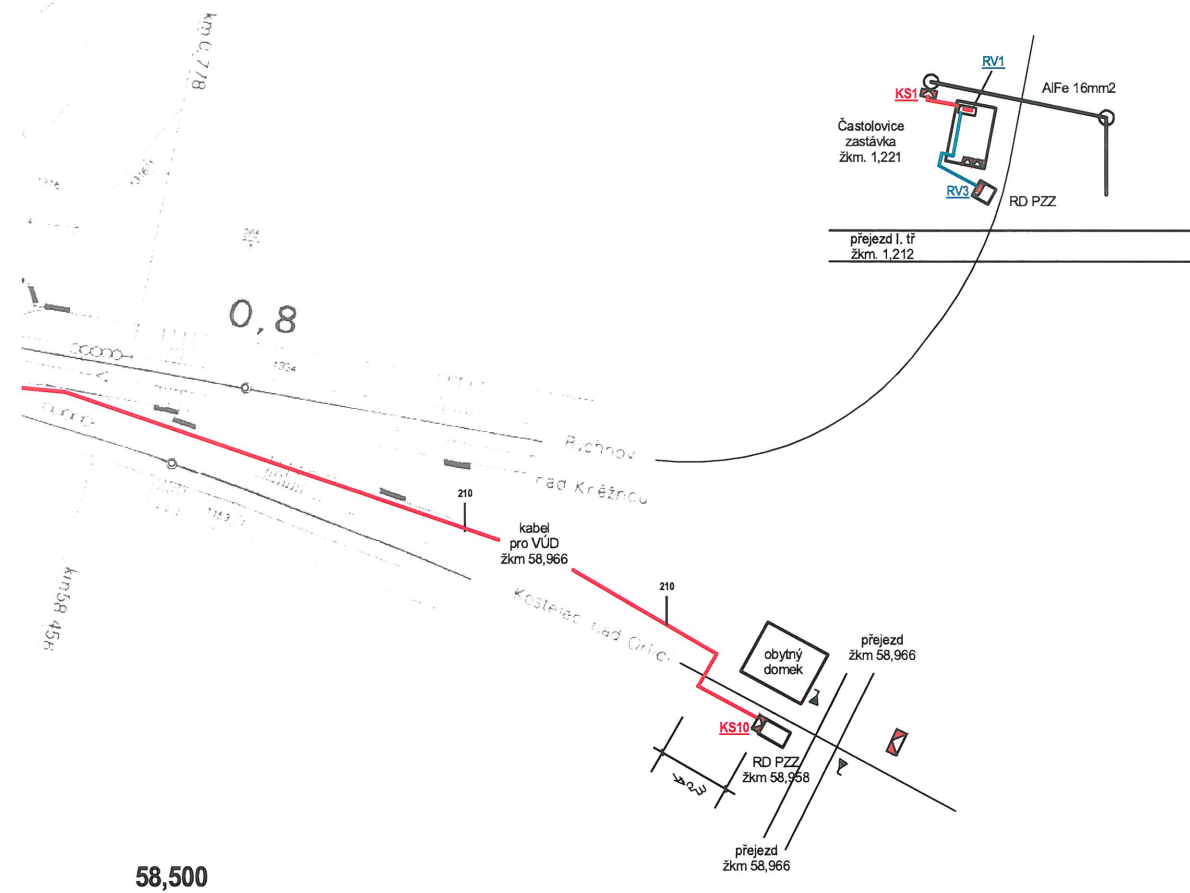
58,100

58,200

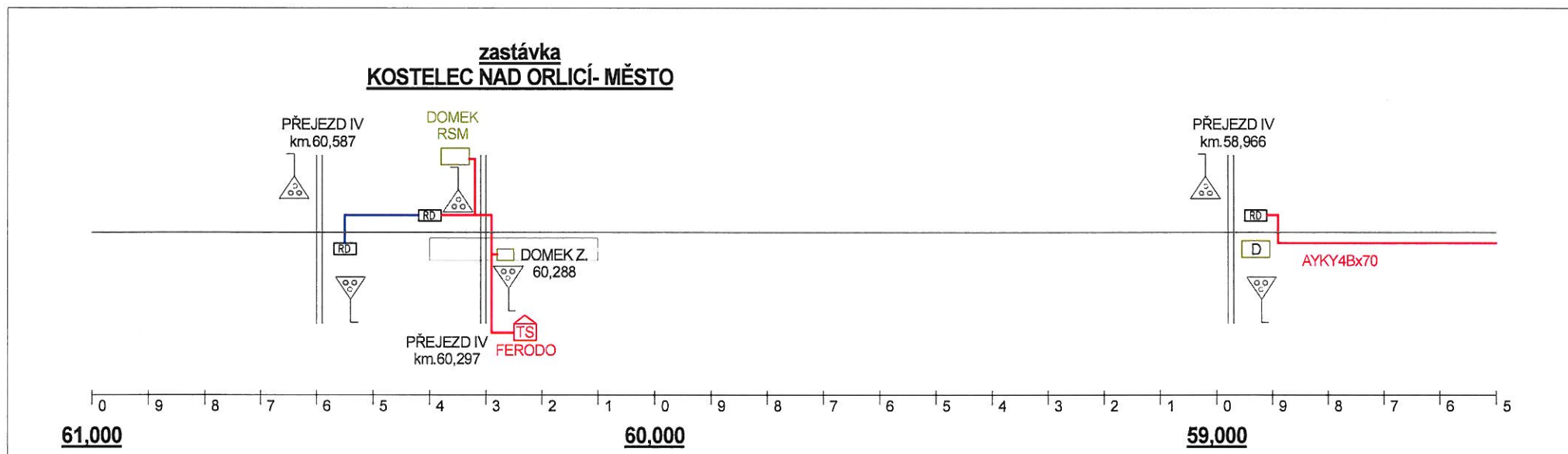
58,300

58,400

$\frac{\text{Mort. C. 165}}{\text{W. K. 18,90m}} = \frac{\text{dm 58,44m}}{\text{dm 58,44m}}$

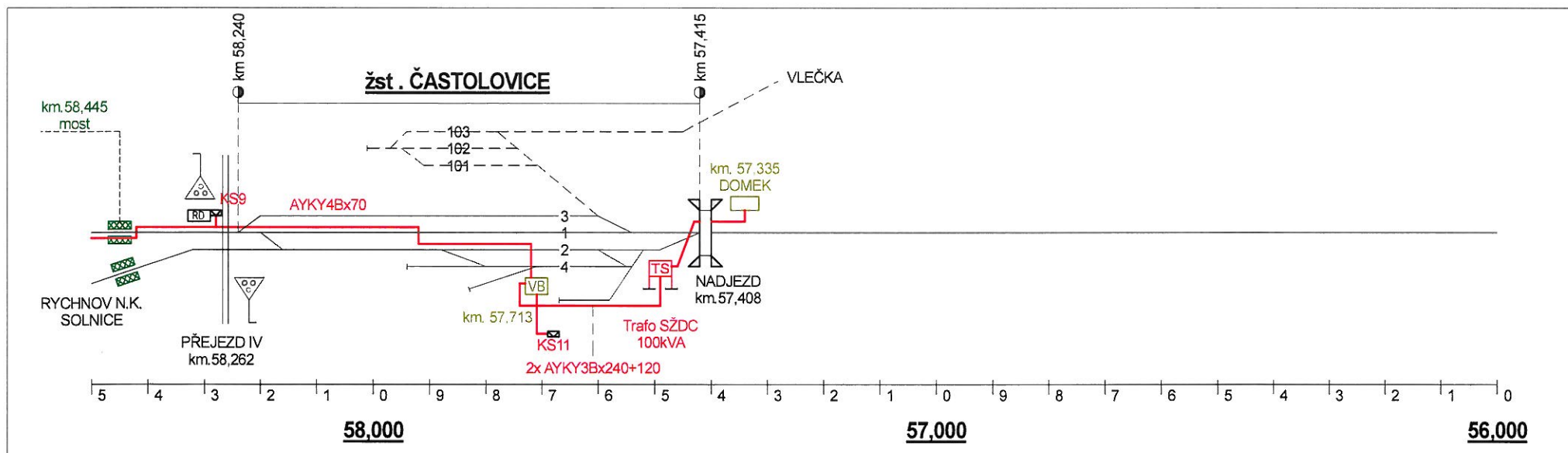


Traťový úsek žst. Poštejn - žst. Týniště n. Orlicí

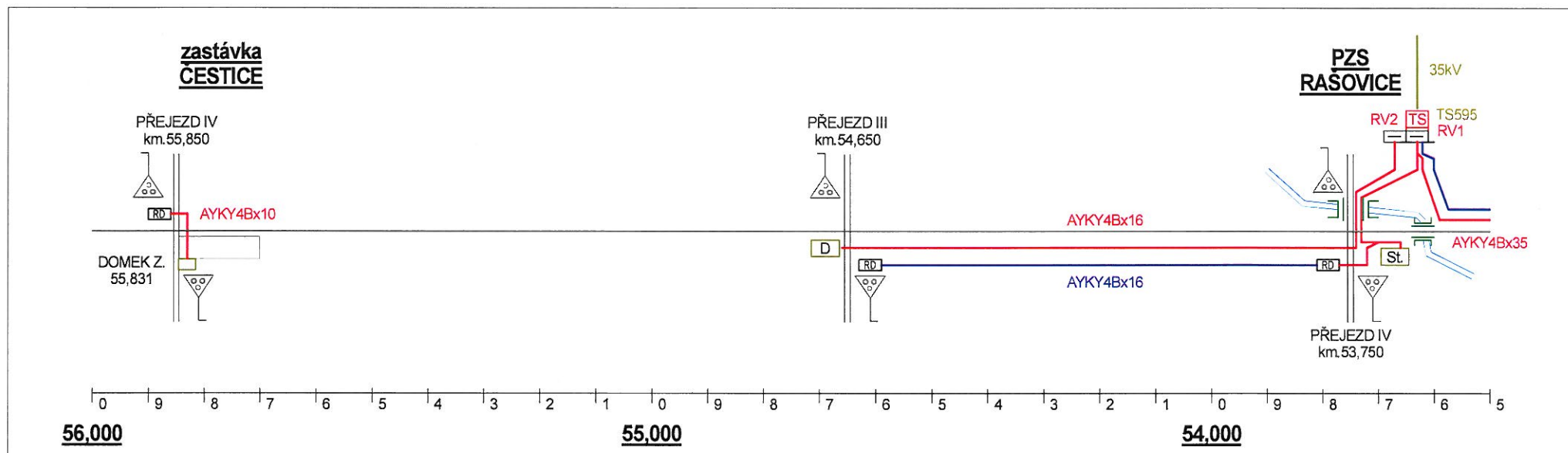


SMĚR: LETOHRAD - KOSTELEČ N.O.

SMĚR: TÝNIŠTĚ NAD ORLICÍ - HRADEC KRÁLOVÉ

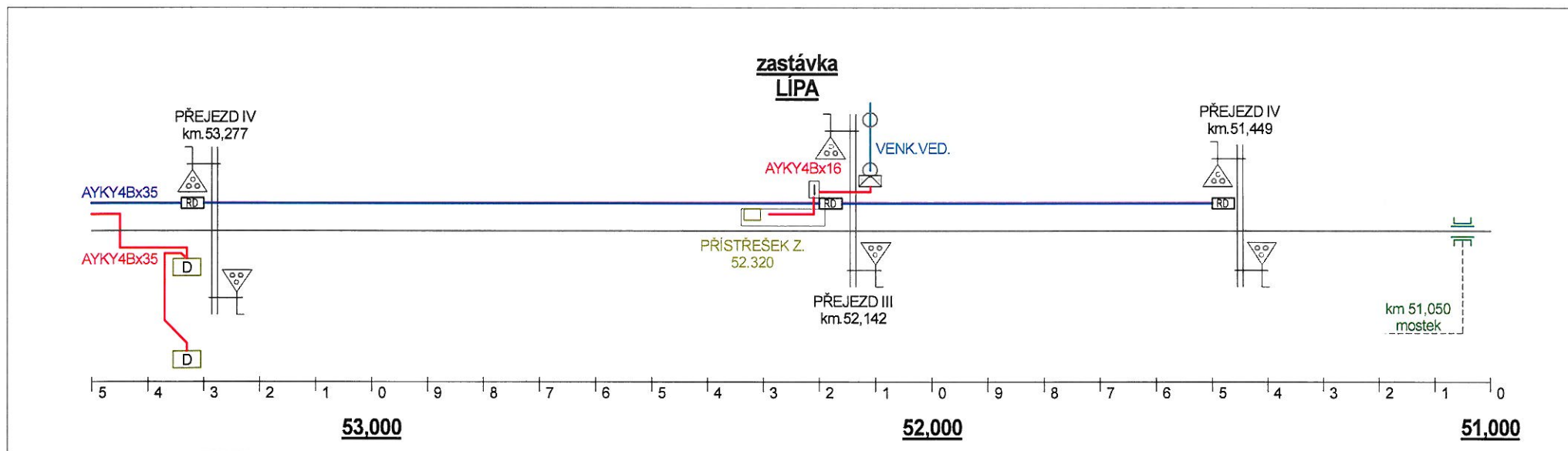


Traťový úsek žst. Poštejn - žst. Týniště n. Orlicí

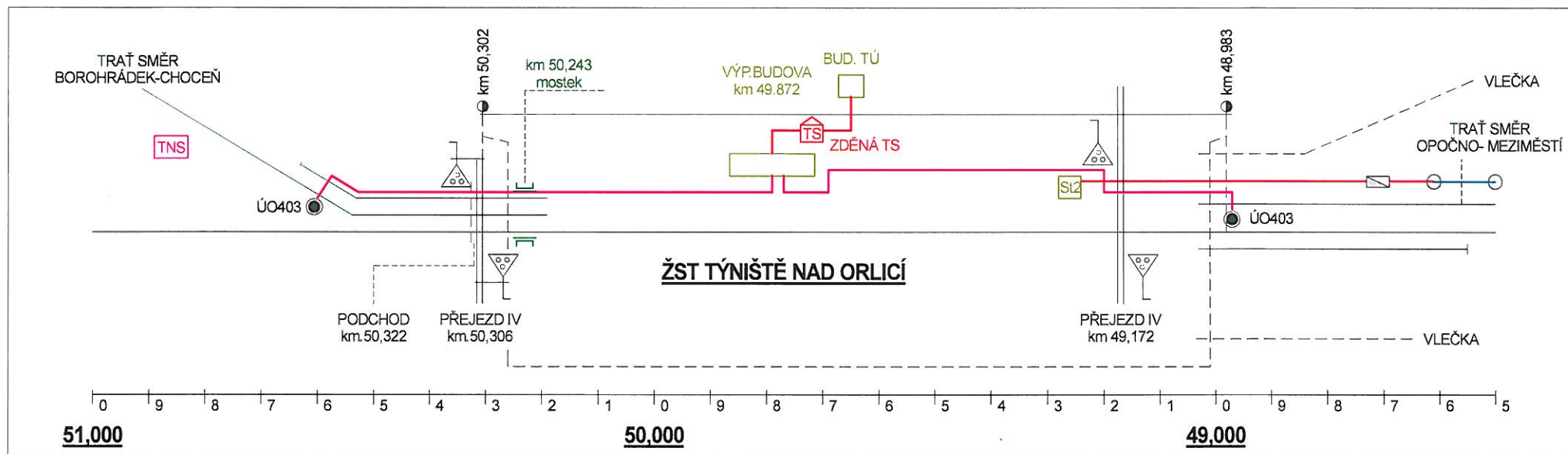


SMĚR: LETOHRAD - ČASTOLOVICE

SMĚR: TÝNIŠTĚ NAD ORLICÍ - HRADEC KRÁLOVÉ



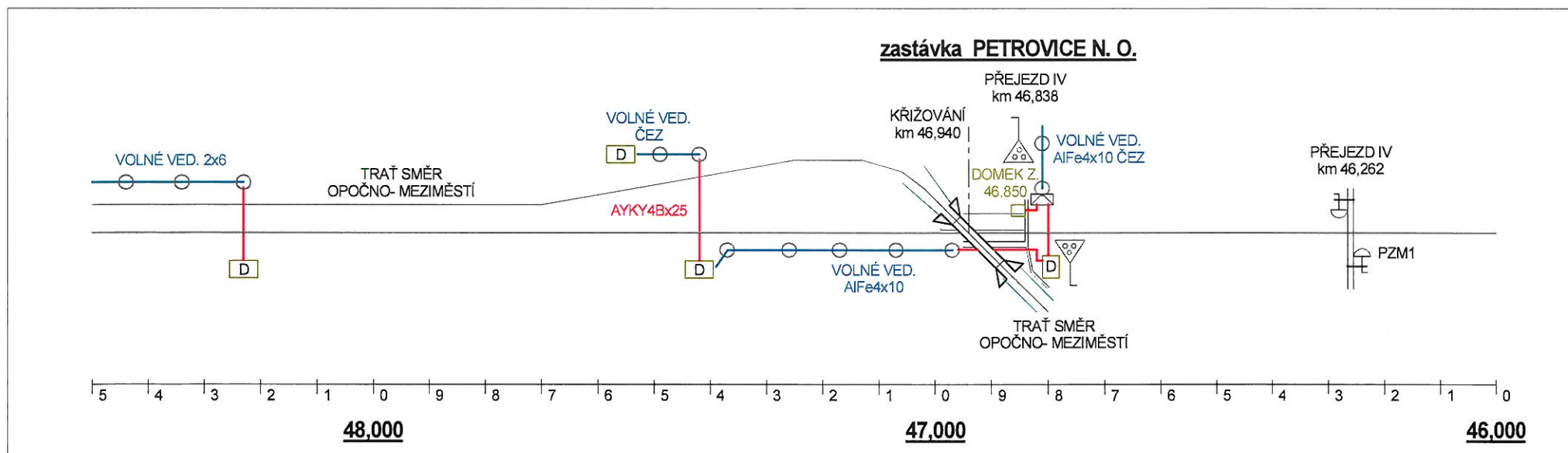
Traťový úsek žst. Poštejn - žst. Týniště n. Orlicí



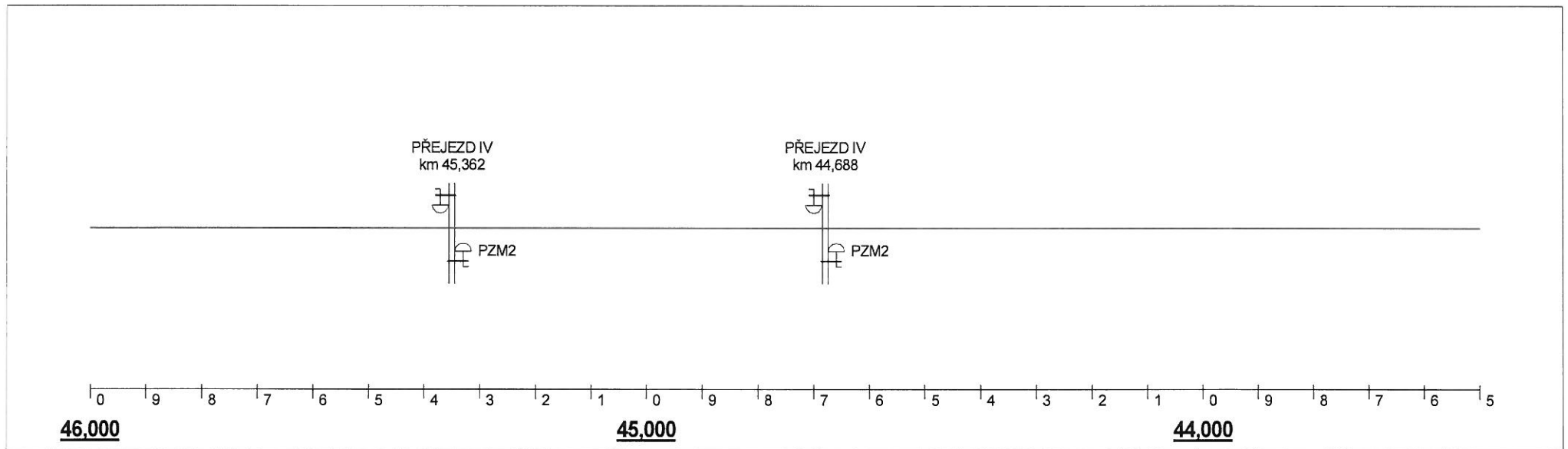
SMĚR: LETOHRAD - ČASTOLOVICE

Traťový úsek žst. Týniště n. Orlicí - žst. Hradec Králové

SMĚR: TŘEBECHOVICE P.O. - HRADEC KRÁLOVÉ

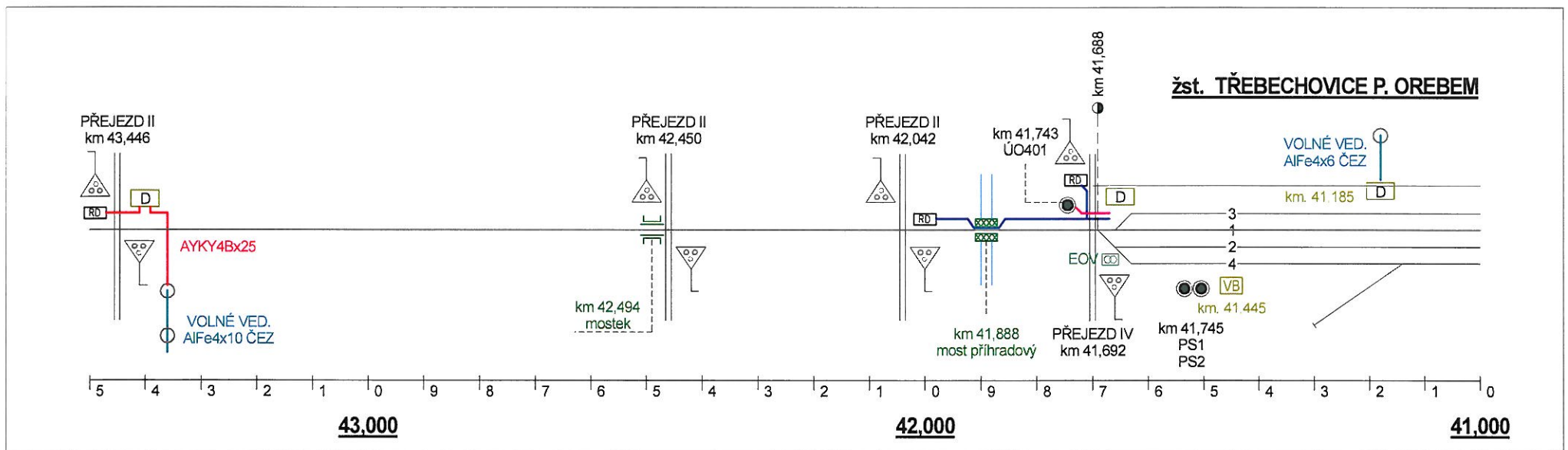


Traťový úsek žst. Týniště n. Orlicí - žst. Hradec Králové

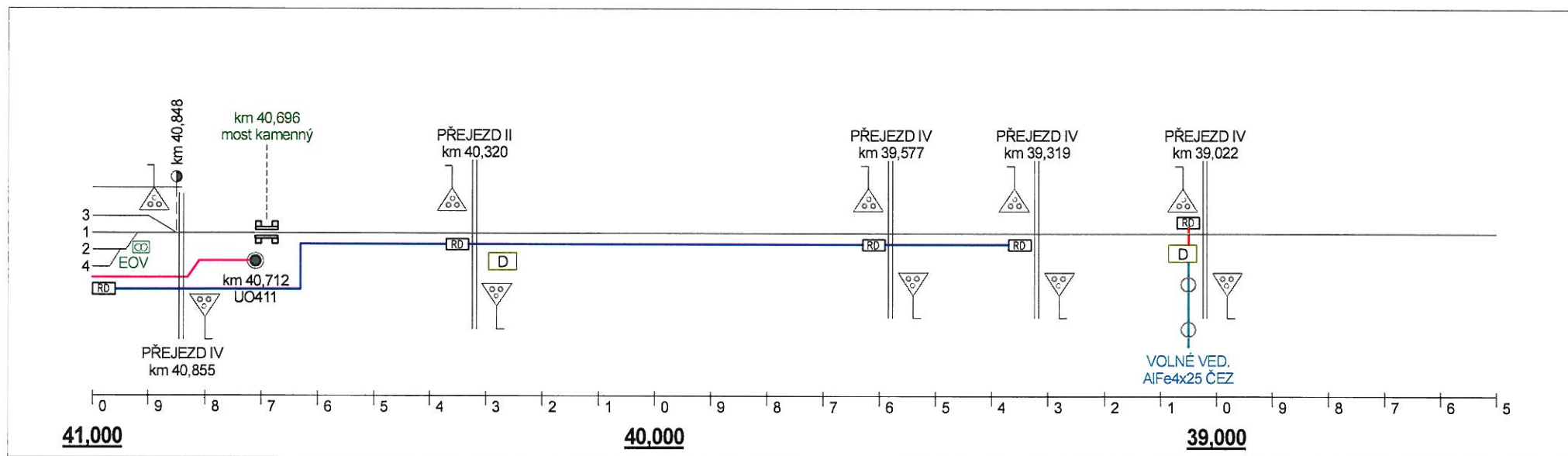


SMĚR: TÝNIŠTĚ NAD ORLICÍ

SMĚR: TŘEBECHOVICE P.O. - HRADEC KRÁLOVÉ

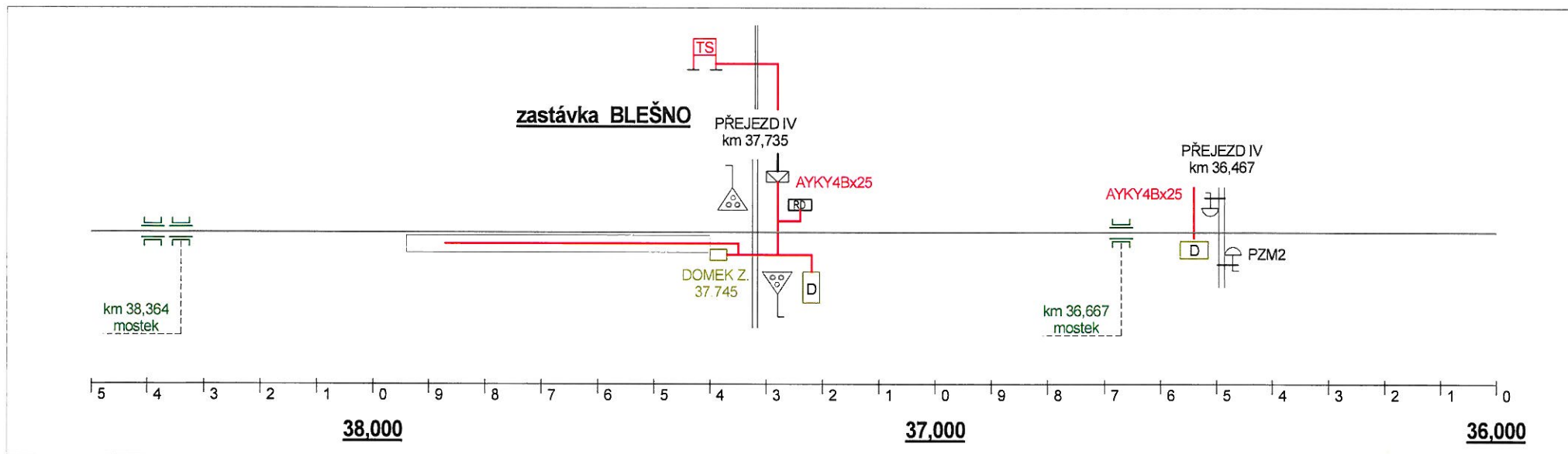


Traťový úsek žst. Týniště n. Orlicí - žst. Hradec Králové

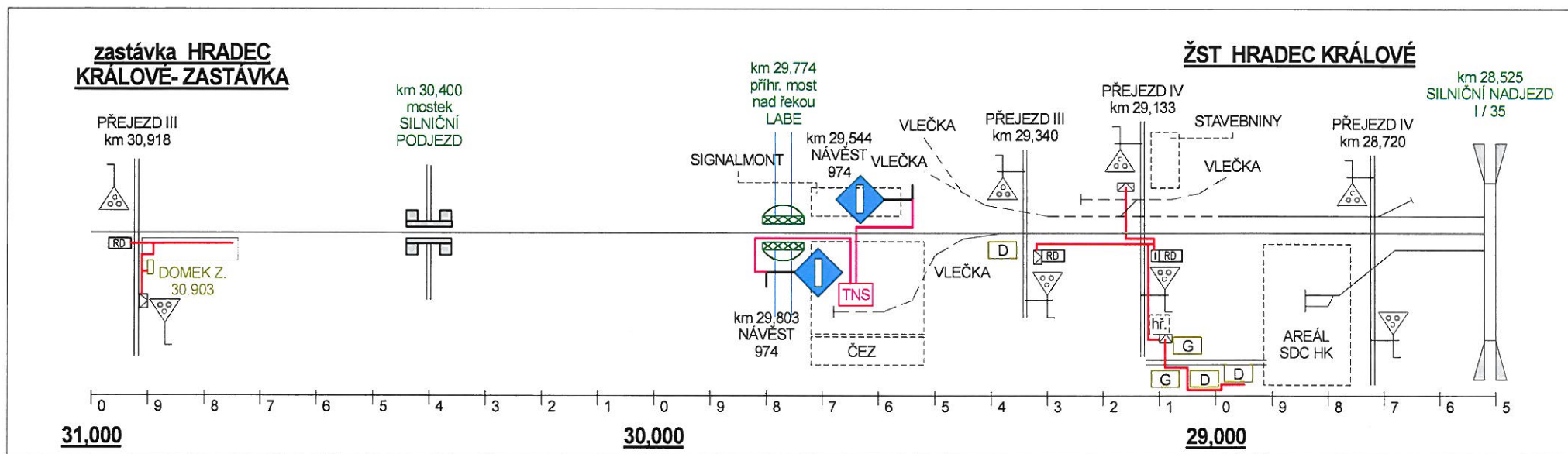


SMĚR: TÝNIŠTĚ NAD ORLICÍ

SMĚR: - HRADEC KRÁLOVÉ



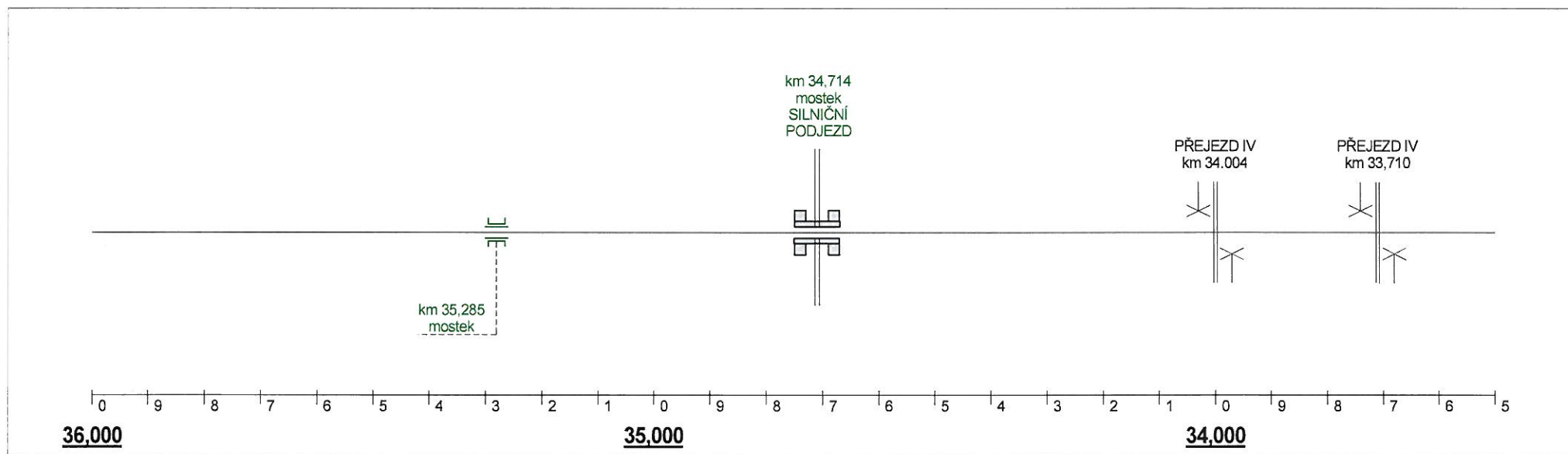
Traťový úsek žst. Týniště n. Orlicí - žst. Hradec Králové



SMĚR: HK-SLEZSKÉ PŘEDMĚŠÍ

ŽST HRADEC KRÁLOVÉ

Trat'ový úsek žst. Týniště n. Orlicí - žst. Hradec Králové



SMĚR: TŘEBECHOVICE P. OREBEM

SMĚR: HRADEC KRÁLOVÉ

